



ALLMÄNNA LOKALA ORDNINGSFÖRESKRIFTER FÖR SÖDERTÄLJE KOMMUN

Södertälje kommun föreskriver följande med stöd av 1 § förordningen (1993:1632) med bemyndigande för kommuner och länsstyrelser att meddela lokala föreskrifter enligt ordningslagen (1993:1617).

Föreskrifternas innehåll och tillämpningsområde

1 §

Grundläggande bestämmelser om allmän ordning och säkerhet på offentlig plats finns i 3 kap ordningslagen.

Dessa lokala ordningsföreskrifter innehåller ytterligare bestämmelser om hur den allmänna ordningen i Södertälje kommun skall upprätthållas. Bestämmelserna i 20 § har till syfte att förhindra att människors hälsa eller egendom skadas till följd av användningen av pyrotekniska varor.

2 §

Föreskrifterna är tillämpliga på alla platser inom kommunen som är offentlig plats enligt 1 kap 2 § första stycket 1-4 ordningslagen om inte annat anges. Bestämmelsen i 21 § är även tillämplig på andra än offentliga platser inom kommunen.

För områden som kommunen har upplåtit till torghandel gäller även kommunens föreskrifter om torghandel.

För Södertälje hamn gäller även kommunens föreskrifter för hamnen.

3 §

Vid tillämpning av 3 kap ordningslagen och dessa föreskrifter skall, med stöd av 1 kap 2 § ordningslagen, följande områden jämföras med offentlig plats.

a) Friluftsområden

- Bastmora friluftsområde
- Brunnsängs idrottsplats
- Draghundsspåret, Enhörnaåsen
- Eklundsnäs friluftsområde med därtill hörande elljusspår
- Enekullarna, Järna
- Enhörna elljusspår
- Gröndals (Scanias) elljusspår
- Elljusspår vid Hölöskolan
- Ljungbackens idrottsplats med därtill hörande motionsspår
- Källtorpsspåret
- Mölnbo idrottsplats med därtill hörande elljusspår

- Tvetabergs friluftsområde med därtill hörande elljusspår
- Östertälje idrottsplats med därtill hörande elljusspår

b) Badplatser

- Bergabadet, Mölnbo
- Eklundsnäs badplats
- Farstanäs badplats, Järna
- Nya Malmsjöbadet
- Mälärbadet
- Näsets udde
- Bränningestrandsbadet, Pershagen
- Underåsbadet
- Åbynäsbadet

4 §

Innan polismyndigheten fattar beslut om tillstånd enligt 7 §, 10 § första stycket, 11 §, 12 § första stycket, 14 § första stycket, 15 §, 16 §, 20 § tredje stycket och 22 § första stycket bör kommunen ges tillfälle att yttra sig.

Lastning av varor mm

5 §

Vid lastning, forsling, lossning och annan hantering skall den som är ansvarig för åtgärden göra vad som behövs för att undvika att allmänheten utsätts för tillfälliga olägenheter genom damm, spill eller dålig lukt.

Avlastning och uppläggning av gods får inte ske så att brandposter, brandsläckningsutrustningar och utrymningsvägar blockeras eller att räddningstjänstens arbete hindras.

Schaktning, grävning mm

6 §

Den som är ansvarig för upptagande av grus, jord eller sand, tippning av fyllnadsmassor, schaktning, grävning eller annat liknande arbete skall se till att det sker på ett sådant sätt att allmänheten utsätts för minsta möjliga olägenhet.

Störande buller

7 §

Arbete som orsakar störande buller för personer på offentliga platser, t ex stenkrossning, pålning och nitning, får inte ske utan polismyndighetens tillstånd.

Containrar

8 §

Ägaren eller nyttjanderättshavaren till en container, som skall ställas upp på en offentlig plats, är skyldig att tydligt märka containern med ägarens eller nyttjanderättshavarens namn, adress och telefonnummer.

Markiser, flaggor och skyltar

9 §

Markiser, flaggor och skyltar får inte sättas upp så att de skjuter ut över en gångbana på lägre höjd än 2,50 meter eller över en körbana på lägre höjd än 4,50 meter.

Affischering

10 §

Affischer, annonser eller liknande anslag får inte utan tillstånd av polismyndigheten sättas upp på sådana husväggar, staket, stolpar eller liknande som vetter mot offentlig plats.

Tillstånd behövs inte för att sätta upp anslag på tavlor, pelare eller andra liknande anordningar som är avsedda för detta ändamål. Inte heller krävs tillstånd för näringsidkare att sätta upp annonser och andra tillkännagivanden som avser näringsidkarens rörelse på byggnad där rörelsen finns.

Högtalarutsändning

11 §

Information, reklam, propaganda eller andra budskap som riktar sig till personer på offentliga platser, får inte ske genom högtalare eller liknande utan tillstånd av polismyndigheten.

Insamling av pengar

12 §

Polismyndighetens tillstånd krävs för insamling av pengar i bössor eller liknande, om insamlingen inte utgör led i en tillståndspliktig allmän sammankomst eller offentlig tillställning.

När insamlingen skall ske i samband med framförande av gatumusik krävs inte tillstånd.

Förtäring av alkohol

13 §

Spritdrycker, vin och starköl får inte förtäras på offentlig plats - annat än i samband med tillåten utskänkning av sådana drycker - enligt följande

- a) på offentliga platser vilka är belägna innanför eller i den gräns som bildas

i norr av Kvarnbergagatan - sydvästra hörnet av kvarteret Lejonet invid Bergviksgatan,

i öster av Bergviksgatan - Stockholmsvägen t o m korsningen med Erik Dahlbergs väg, Erik Dahlbergs väg - Falkvägen t o m korsningen med Högåsavägen,

i söder av Falkvägen t o m korsningen Grödingevägen – Sydpoolen - korsningen mellan Vårdsholmsgatan och Hertig Carls väg - anslutningen till Järnagatan, samt

i väster av Kvarnlunden – Holmfastvägen/Högbergsgatan – Torekällberget – Badparken – Södertälje Centrum (pendeltågsstationen),

se bifogade karta, **bilaga 1**.

- b) inom Badparken, Dalparken, Folkparksområdet (Östertälje), Galbacken, Tobaksbacken och Torekällberget. Angående den i stadsplanen klassade fornminnesparken på Torekällberget gäller undantag från förbudet att förtära alkohol på offentlig plats. Undantaget gäller vid musik- och teaterevenemang godkända av kultur- och fritidsnämnden och ordnande på inhägnad del av fornminnesparken. Undantaget gäller då mellan kl 16.00 – 01.00.
- c) i Brunnsängs centrum, Fomhöjdens centrum, Geneta centrum, Hovsjö centrum med park, Järna centrum (**bilaga 2**), Lina centrum, torget - vid Erikshällsgatan 40 i Mariekälla, Mölnbo centrum, Ronna centrum, Saltskogs centrum och inom Grusåsen vad gäller Birkaplatsen och Hagaparken samt den s k "plattan" vid Sveagatan 3-5 i Grusåsen, samt
- d) på offentliga platser som gränsar till skolgårdar i kommunen.
- e) på offentliga platser inom arenaområdet och handelsområdet Geneta, se bifogade detaljplaner samt Polismyndighetens förslag till LOF & LOV område (**bilaga 5**).

Förbudet enligt första stycket gäller även övriga drycker med en alkoholhalt på mer än 2,25 volymprocent såvitt avser området ovan enligt a) (bilaga 1) samt Järna centrum (bilaga 2).

Ambulerande försäljning

14 §

För ambulerande försäljning på följande platser krävs polismyndighetens tillstånd:

- a) på offentliga platser, som är belägna innanför eller i den gräns, som bildas i norr av Kvarnbergagatan, i öster av Södertälje kanal och Maren, i söder av Hertig Carls väg och Vårdsholmsgatan, samt i väster av Järnagatan, Oxbacksleden och Ängsgatan, se bifogade karta **bilaga 3**.
- b) på Mälaron och Slussbron, samt
- c) på offentliga platser som gränsar till skolgårdarna i kommunen.

Med ambulerande försäljning avses sådan gatuförsäljning som tar offentlig plats i anspråk endast tillfälligt och i obetydlig omfattning och som därför inte kräver tillstånd enligt 3 kap 1 § ordningslagen.

Camping

15 §

Camping, dvs tillfälligt boende i tält, husvagn, husbil och/eller annan anordning i samma syfte, får inte ske utan polismyndighetens tillstånd på offentlig plats eller inom de områden som jämföras med offentlig plats i enlighet med 3 § ovan.

Badförbud

16 §

Allmänt bad är förbjudet i Södertälje kanal och Inre Maren samt i anslutning till Uthamnen, Oljehamnen, Igelstakajen och Sydhamnen. I fråga om simtävlingar krävs polismyndighetens tillstånd.

Bad är förbjudet i närheten av markerade kablar.

Hundar

17 §

Hundens ägare, den som tagit emot en hund för underhåll eller nyttjande eller den som endast tillfälligt vårdar en hund är skyldig att följa bestämmelserna i 18 och 19 §§. Det som sägs i dessa paragrafer gäller inte för ledarhund för synskadad person, servicehund, assistanshund eller för polishund i tjänst.

18 §

Hundar skall hållas kopplade inom följande områden:

- a) på offentlig plats inom område som omfattas av detaljplan,

b) inom de friluftsområden och badplatser som angetts ovan under 3 §.

Tikar skall under löptid hållas kopplade inom hela kommunen, dock inte inom inhägnade områden.

När en hund inte hålls kopplad skall den ha halsband på sig med ägarens namn, adress och telefonnummer.

Hundar får under tiden 1 juni till och med 31 augusti inte vistas på de badplatser som enligt 3 § ovan jämföras med offentlig plats.

19 §

Föreningar efter hundar skall plockas upp på offentlig plats och inom de områden som enligt 3 § ovan jämföras med offentlig plats.

Fyrverkeri och andra pyrotekniska varor

20 §

Det är förbjudet att använda pyrotekniska varor:

a) på offentliga platser vilka är belägna innanför eller i den gräns som bildas
i norr av Turingegatan,
i öster av Västra Kanalgratan,
i söder av Slussgratan och Järngratan, samt
i väster av Nygratan,
se bifogade karta, bilaga 4.

b) inom de områden som angetts ovan under 13 §, punkt c).

Undantaget är nyårsafton, påskafton och valborgsmässöafton då pyrotekniska varor får användas inom ovan nämnda område från kl 15.00 och fram till kl 03.00 dagen efter. Detta undantag gäller inte närmare än 100 meter från Södertälje sjukhus.

Större särskilt anordnade arrangemang, såsom jubileumsfyrverkerier är undantagna från förbudet och får efter tillstånd från polismyndigheten enligt 3 kap 7 § ordningslagen anordnas året om.

Luft- och fjädervapen mm

21 §

Luftvapen, fjädervapen och paintballvapen får inte användas på offentlig plats inom område som omfattas av detaljplan.

Ridning och löpning

22 §

På idrottsplatser, anlagda gräsytor och bollplaner får ridning inte förekomma, såvida inte polismyndigheten har lämnat särskilt tillstånd. Ridning får heller inte förekomma i motionsspår belägna inom de friluftsområden som angetts ovan under 3 § a) annat än på leder som har anvisats för ändamålet, såvida inte polismyndigheten har lämnat särskilt tillstånd.

Inom de badplatser som enligt 3 § b) ovan jämställts med offentlig plats får hästar inte vistas under tiden 15 maj t o m 15 september.

Löpning är förbjudet i anlagda skidspår belägna inom de friluftsområden som angetts ovan under 3 §.

Grillning på offentliga badstränder

23 §

Grillning inom områden som jämställs med offentlig plats enligt 3 § b) är endast tillåtet på anvisade grillplatser som anordnats av kommunen, dvs markerade områden avsedda för grillning på fast arrangerad grill eller på medhavd grill.

Avgift för att använda offentlig plats

24 §

För användning av offentlig plats och område som kommunen jämställt med sådan plats har kommunen rätt att ta ut en avgift enligt de grunder som har beslutats av kommunfullmäktige.

Överträdelse av lokal ordningsföreskrift

§ 25

Den som uppsåtligen eller av oaktsamhet bryter mot någon av 5-9 §§, 10 § första stycket, 11 §, 12 § första stycket, 13 §, 14 § första stycket, 15 och 16 §§, 18-23 §§, kan dömas till penningböter enligt 3 kap 22 § ordningslagen.

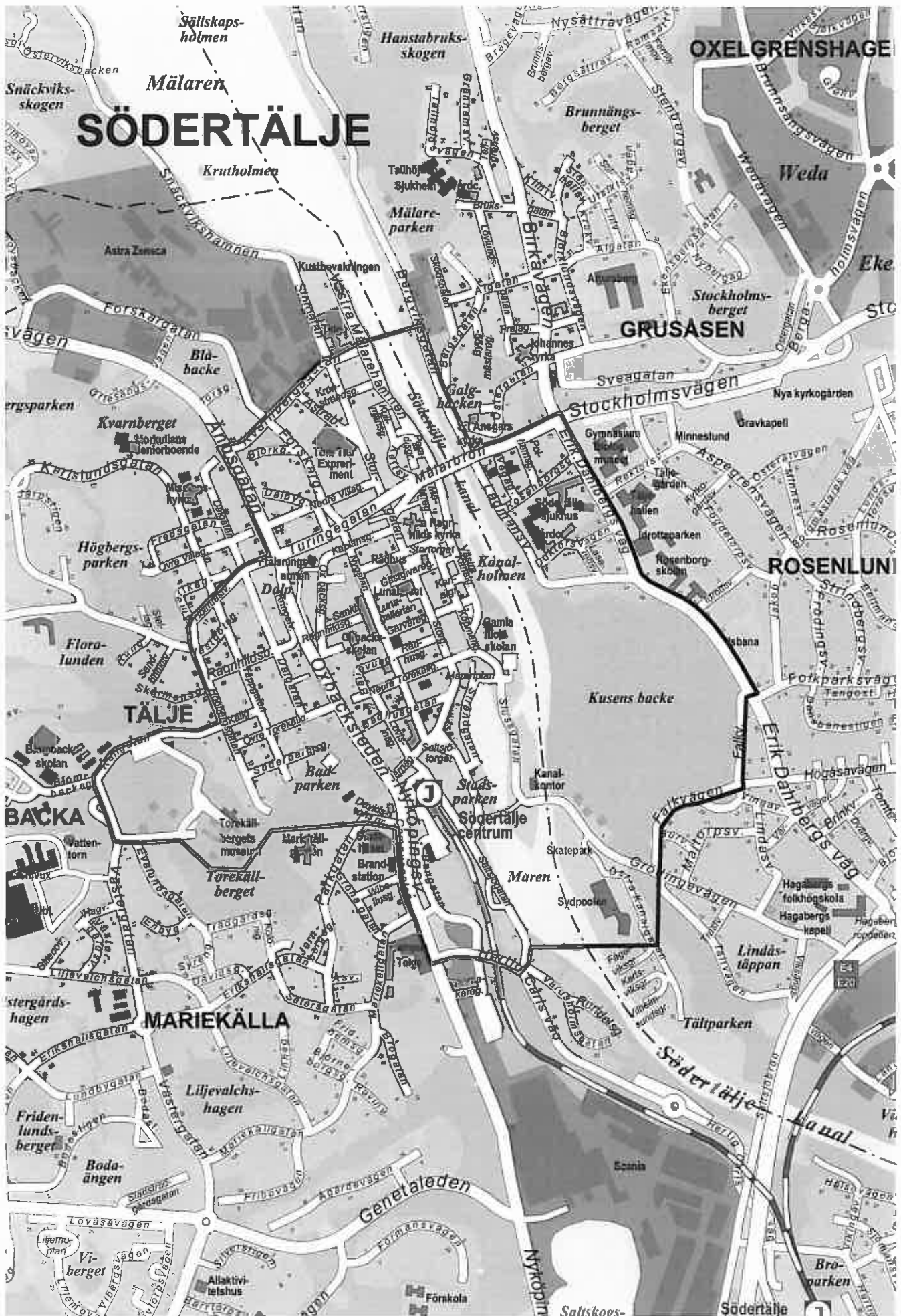
I ordningslagen finns också bestämmelser om förelägganden och förverkande.

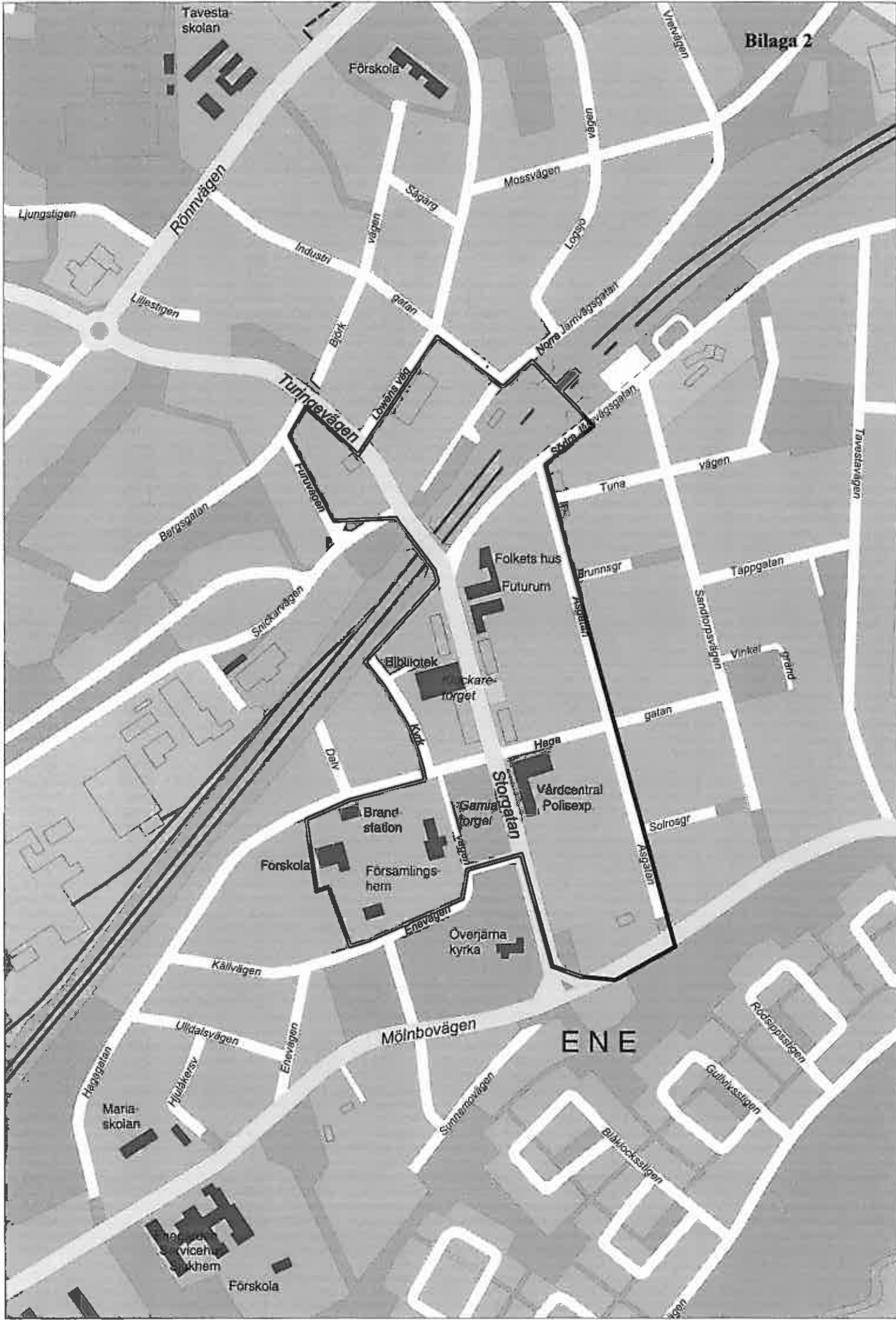
Kommunfullmäktige har den 5 september 2011, § 241, antagit allmänna lokala ordningsföreskrifter för Södertälje kommun.

Kommunfullmäktige har vid följande tillfällen beslutat om ändringar i ordningsföreskrifterna:

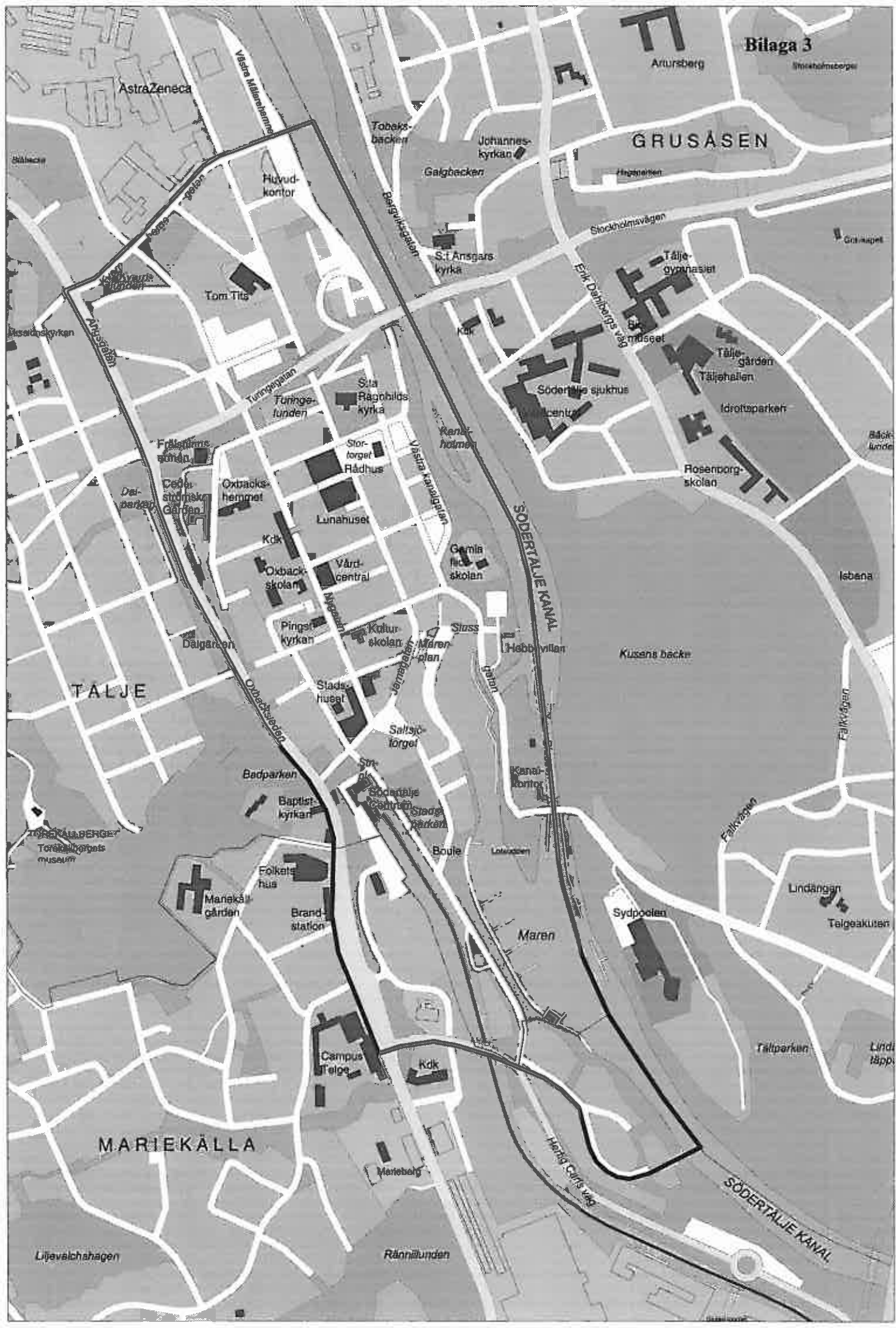
19 december 2011, § 336

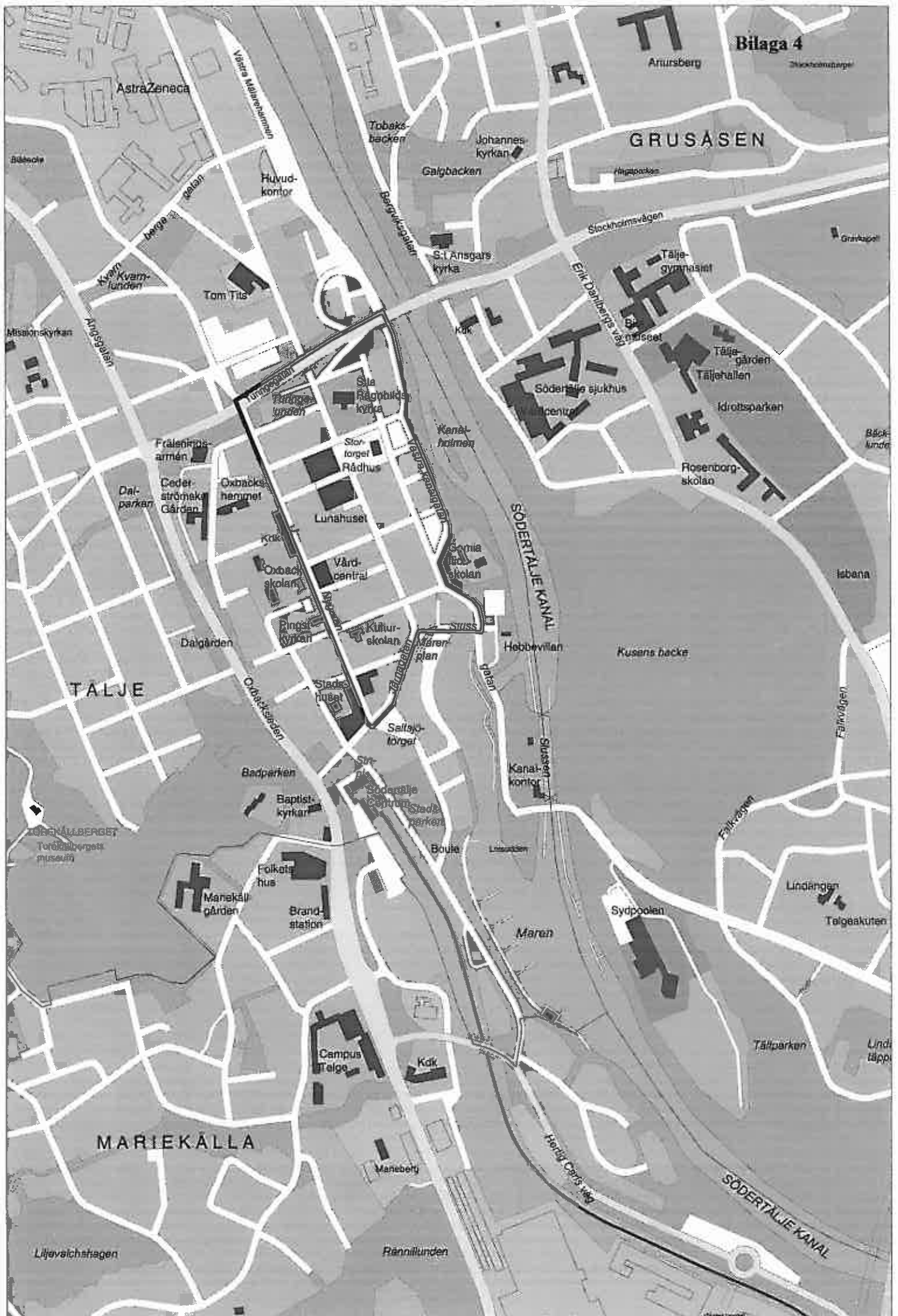
Länsstyrelsen har i beslut den 8 februari 2012 meddelat att ändringen inte strider mot ordningslagen. Ändringen gäller fr o m den 16 februari 2012.





ENE





Förslag till LOF & LOV område

Aktuellt område: Arenaområde + Handelsområdet Geneta

Syfte - Förebygga alkoholförtäring, ordningsstörning, våldsbrott, skadegörelse

Avgränsningar

| | | |
|---------------|------------------------------|----------------|
| NORR | Parkvägen ovan Fritidsvägen | Parkväg inkl |
| SÖDER | Genetaloden | Leden inkl |
| ÖSTER | Namnlös väg bredvid Maxi omr | Vägen inkl |
| VÄSTER | Arenaparkeringen | Parkering inkl |



Blaga 5

**Andreas Eboing & Mikael Alfredsson
Södertäljepolisen**

TEKNIKTÄTECKNINGAR

| | |
|----------------|-------|
| Ämneskoder | 00-09 |
| Klassificering | 1-4 |
| Uppdragsnummer | 50-99 |
| År | 00-99 |
| Projektnummer | 00-99 |
| Övrigt | 00-99 |
| Bladnummer | 00-99 |
| Bladet | 00-99 |
| Bladstorlek | 00-99 |
| Bladformat | 00-99 |
| Bladtyper | 00-99 |
| Bladmaterial | 00-99 |
| Bladfärg | 00-99 |
| Bladtyper | 00-99 |
| Bladmaterial | 00-99 |
| Bladfärg | 00-99 |

BLANKARTA
ORIENTERINGSSKISS
 Linje på kartan visar den planerade placeringen för
 Uppdragsområdet
 Uppdragsområdet
 Gränser för området
 Gårdens områdesgränser enligt plan och faktiskt
 Gårdens områdesgränser enligt plan och faktiskt
 Gårdens områdesgränser enligt plan och faktiskt
 Gårdens områdesgränser enligt plan och faktiskt

| | | |
|---|---------------|---------------------------|
| M | Mark | Markens utmärkning |
| F | Skovmark | Skovmarkens utmärkning |
| V | Vatten | Vattens utmärkning |
| Y | Ympmark | Ympmarkens utmärkning |
| Z | Zonmark | Zonmarkens utmärkning |
| L | Lättmark | Lättmarks utmärkning |
| H | Hårdmark | Hårdmarks utmärkning |
| B | Bentjärnsmark | Bentjärnsmarks utmärkning |
| U | Uppskärsmark | Uppskärsmarks utmärkning |
| O | Ovrig mark | Ovrig markens utmärkning |
| S | Stenmark | Stenmarks utmärkning |
| E | Ekmark | Ekmarks utmärkning |
| B | Bentjärnsmark | Bentjärnsmarks utmärkning |
| U | Uppskärsmark | Uppskärsmarks utmärkning |
| O | Ovrig mark | Ovrig markens utmärkning |
| S | Stenmark | Stenmarks utmärkning |
| E | Ekmark | Ekmarks utmärkning |
| B | Bentjärnsmark | Bentjärnsmarks utmärkning |
| U | Uppskärsmark | Uppskärsmarks utmärkning |
| O | Ovrig mark | Ovrig markens utmärkning |

UTSKRIFTSFÖRHÅLLNING
 1:10000

UTSKRIFTSFÖRHÅLLNING AV ALLMÄN PLATS
 - 1:5000
 - 1:2500
 - 1:1250
 - 1:625
 - 1:312,5
 - 1:156,25

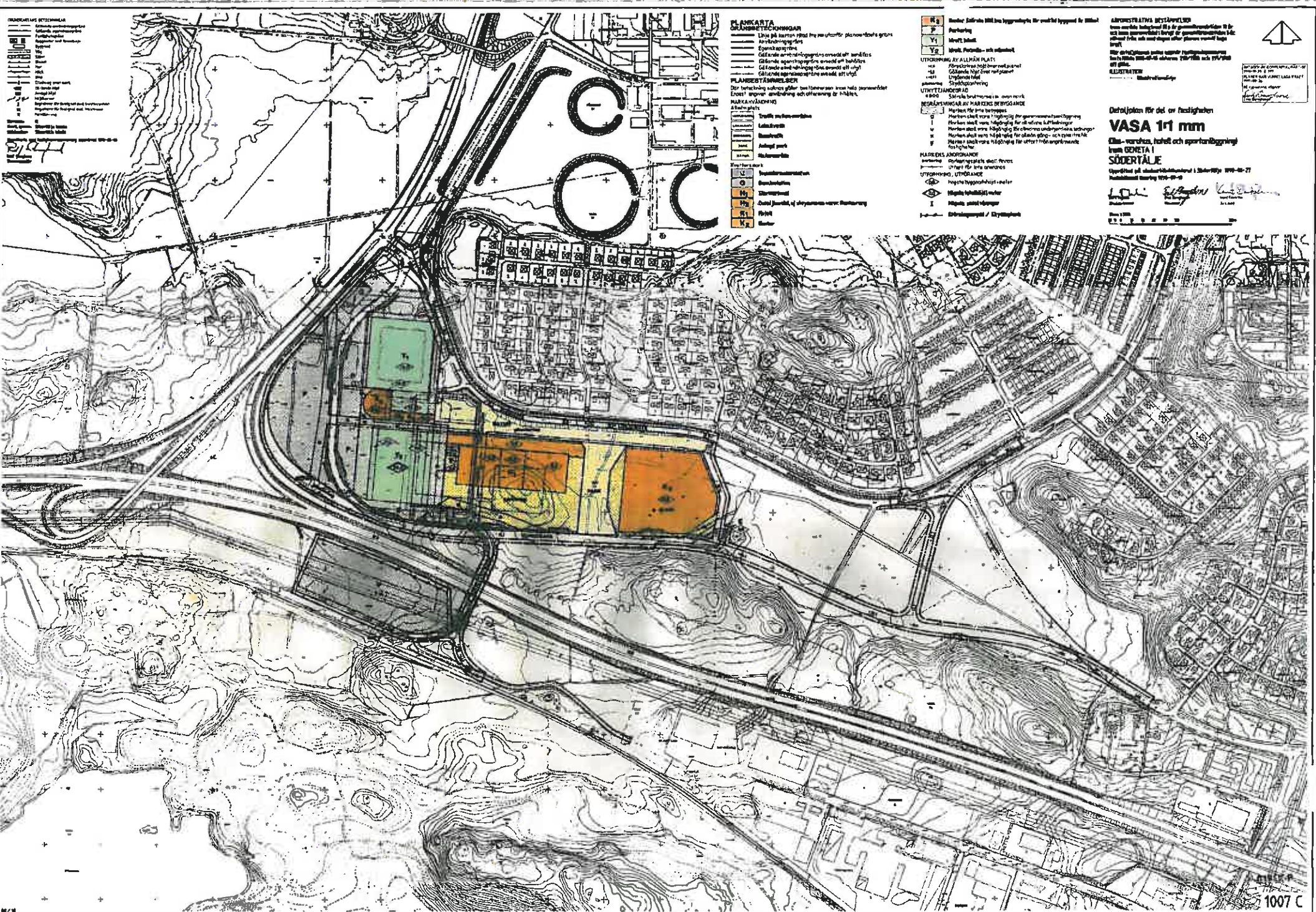
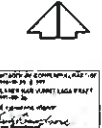
UTSKRIFTSFÖRHÅLLNING AV MARKENS DEBYTGÅNG
 6000

UTSKRIFTSFÖRHÅLLNING AV MARKENS DEBYTGÅNG
 6000

MARKENS ANGRÖRNING
 - 1:5000
 - 1:2500
 - 1:1250
 - 1:625
 - 1:312,5
 - 1:156,25

ÄRVSÖRSTÄTTAS BESKRIVNING
 Ärvsörstättas byggnader är av gammal träkonstruktion och
 de flesta av dem byggda före år 1800. De flesta av dem byggda
 före år 1800. De flesta av dem byggda före år 1800.
 De flesta av dem byggda före år 1800.
 De flesta av dem byggda före år 1800.

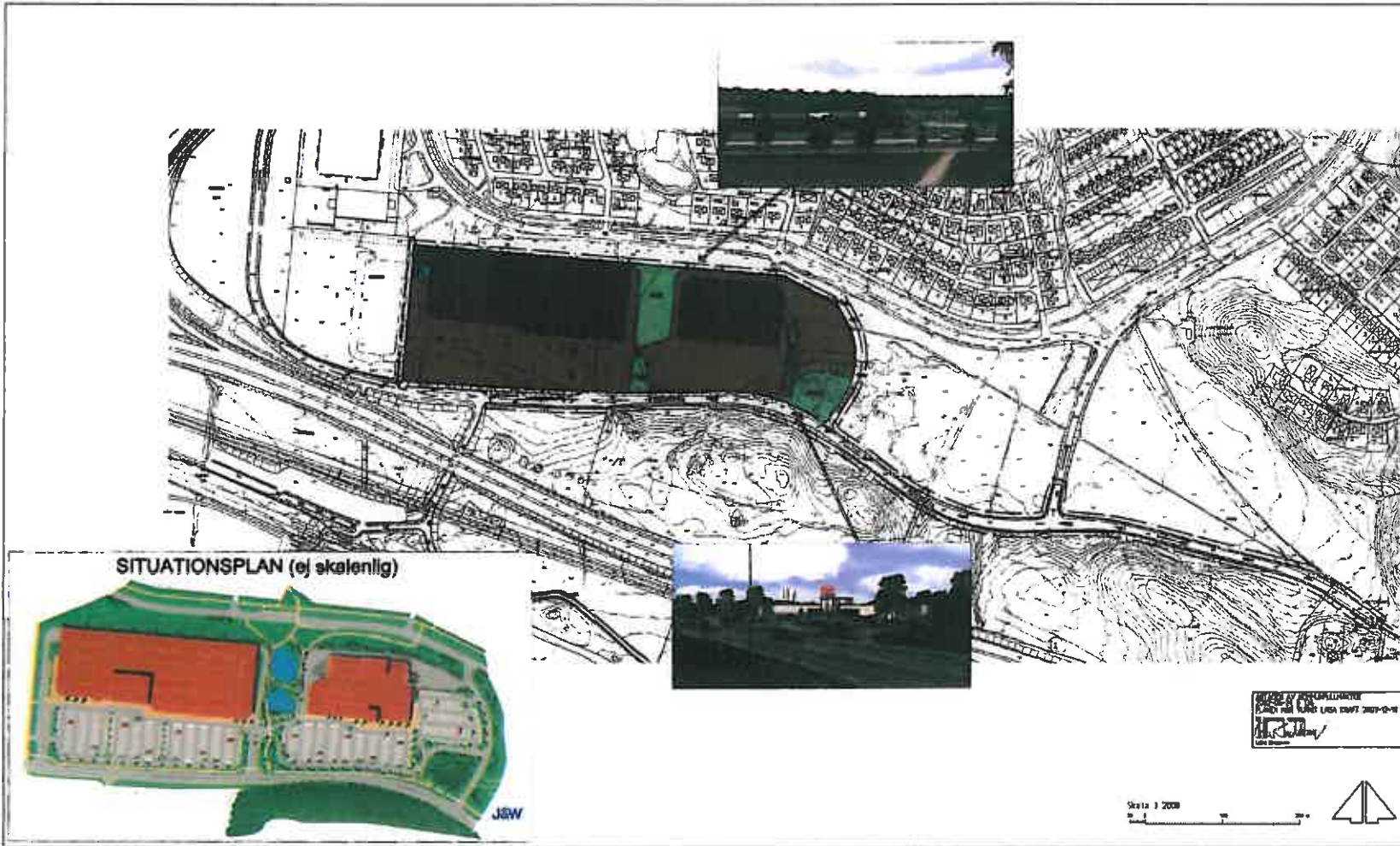
ÄRVSÖRSTÄTTAS BESKRIVNING
 Ärvsörstättas byggnader är av gammal träkonstruktion och
 de flesta av dem byggda före år 1800. De flesta av dem byggda
 före år 1800. De flesta av dem byggda före år 1800.
 De flesta av dem byggda före år 1800.



Detaljplan för del av fastigheten
VASA 171 mm
 Öns- varuhus, hotell och sportanläggning
 bygnad GENETA I
SÖDERTÄLJE
 Upprättad på tekniska nämnden i Södertälje 1999-03-27
 Tekniska nämnden Södertälje 1999-03-27

[Signatures and official seals]

1007 C



GRUNKARTANS BETECKNINGAR

| | | | |
|---|-------------------------|---|----------------|
| • | Byggnad med ett rum | — | Grönstrukturer |
| • | Byggnad med två rum | — | Grönstruktur |
| • | Byggnad med tre rum | — | Grönstruktur |
| • | Byggnad med fyra rum | — | Grönstruktur |
| • | Byggnad med fem rum | — | Grönstruktur |
| • | Byggnad med sex rum | — | Grönstruktur |
| • | Byggnad med sju rum | — | Grönstruktur |
| • | Byggnad med åtta rum | — | Grönstruktur |
| • | Byggnad med nio rum | — | Grönstruktur |
| • | Byggnad med tio rum | — | Grönstruktur |
| • | Byggnad med elva rum | — | Grönstruktur |
| • | Byggnad med tolv rum | — | Grönstruktur |
| • | Byggnad med tretton rum | — | Grönstruktur |
| • | Byggnad med fjortio rum | — | Grönstruktur |
| • | Byggnad med femtio rum | — | Grönstruktur |
| • | Byggnad med sextio rum | — | Grönstruktur |
| • | Byggnad med sjuttio rum | — | Grönstruktur |
| • | Byggnad med åttio rum | — | Grönstruktur |
| • | Byggnad med nittio rum | — | Grönstruktur |
| • | Byggnad med hundra rum | — | Grönstruktur |

PLANKARTAN

PLANKARTAN
 Planen gäller från utställningens start och omfattar alla byggnader som ska byggas på platsen. Planen gäller inte för byggnader som ska byggas på andra platser. Planen gäller inte heller för byggnader som ska byggas på andra platser.

GRÖNBETECKNINGAR
 Grönstruktur
 Grönstruktur

ANVÄNDNING AV ALLMÄN PLATS
 Grönstruktur
 Grönstruktur

ANVÄNDNING AV KVÄMDESPÅR
 Grönstruktur
 Grönstruktur

BESTÄMMNING AV FÖRORDNINGSDOMÄN
 Grönstruktur
 Grönstruktur

FÖRORDNINGSDOMÄN
 Grönstruktur
 Grönstruktur

PLACERING, ÖPPNING, LÖSNING
 Grönstruktur
 Grönstruktur

ANVÄNDNING AV FÖRORDNINGSDOMÄN
 Grönstruktur
 Grönstruktur

ANVÄNDNING AV FÖRORDNINGSDOMÄN
 Grönstruktur
 Grönstruktur

SITUATIONSPLAN (ej skalenlig)



GRUNDKARTAN
 LAGA 2007-02-15
 Laga av: [Signature]
 Laga av: [Signature]



Delplan för
Kv PUCKEN och del av kv RINKEN mm
 i SÖDERTÄLJE

Upprättat av: [Signature]
 Redigerat den 23 november 2008

[Signature] 1998 C
 [Signature] 1998 C

GRUNDKARTANS BETECKNINGAR

- Gränspunkt, kvadrat eller berörad
- Fastighetsgrän
- - - - - Annan grän för område för servitut
- Ledningslöst, nytt jonerör, förrådning
- Registernummer för fastighet med kvartersnamn
- Registernummer för fastighet med traktornamn
- 1/1 Samfällighet
- serv, sv Servitut
- Ledningslöst
- Byggnad i skiljehet
- ☒ Bostadsbus med farkostur resp husly
- ☒ Utbus med farkostur resp husly
- ☒ Skärmat
- ☒ Transformatorbyggnad
- ☒ Trappa
- Staket
- Sidsaur
- SÄnt
- Väg
- || Äker
- ◆ Belysningsstolpe
- Stolpe
- E Eledning i mark
- F Fjärrvärmeledning i mark
- 0,0 Avvägd höjd
- Höjtkurvor (med 1 meters elevhöjd)
- Osäker höjtkurva
- Koordinatsystem Södertälje lokala
- Höjdsystem Södertälje lokala

Grundkarta med fastighetsredovisning upprättad 2007-05-11

Ebba Lördahl Åkerman
 Ebba Lördahl Åkerman
 Lantmätare

PLANKARTANS BETECKNINGAR

PLANBESTÄMMELSER

Följande gäller inom områden med nedanstående beteckningar. Där beteckning saknas gäller bestämmelsen inom hela planområdet. Endast angiven användning och utformning är tillåten.

GRÄNSBETECKNINGAR

- Linje ritad 3 millimeter utanför planområdets grän
- Användningsgrän
- Egenhetsgrän

ANVÄNDNING AV KVARTERSMARK

- ☐ Handel

BEGRÄNSNING AV MARKENS BEBYGGANDE

- ☐ Marken får inte bebyggas. Skyddsplank får uppföras.

PLACERING, UTFORMNING, UTFÖRANDE

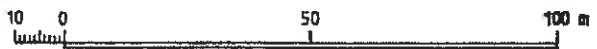
- ◆ Byggnadshöjd

ADMINISTRATIVA BESTÄMMELSER

Genomförandetiden är fem år, räknat från dagen efter det att planen har vunnit laga kraft.

ANTAGEN AV STADSBYGGNADSNÄMNDEN
 2007-06-19 § 139
 PLANEN HAR VUNNIT LAGA KRAFT 2007-07-13
 På tjänstens vägnar
Stefan Modig
 Stefan Modig

Skala 1:1000



Detaljplan för del av Rinken 2 m m i Södertälje

Upprättad på samhällsbyggnadskontoret i Södertälje 2006-11-28

Stefan Modig
 Stefan Modig
 Planchef

Kent Edström
 Arkitekt MSA
 Structor Projektutveckling AB

0181K-P

1538 A

